


ตารางเวลาการปรับสัญญาณไฟจราจร
 ช่องทางการจราจรสะพานกรุงธนบุรี




ช่วงเช้า
เวลา
 05.30 – 07.00 น.
 07.30 – 08.00 น.
 08.20 – 08.45 น.

สอบถามข้อมูลเพิ่มเติม
 งานจราจร สน.บางโพ
 โทร. 02-585 0638 , 095-826 6661



ช่วงเวลาเร่งด่วนเช้า
05.30-08.45 น.

ตารางเวลาการปรับสัญญาณไฟจราจร
 ช่องทางการจราจรสะพานกรุงธนบุรี



ช่วงเย็น
เวลา
 15.30 – 16.30 น.
 17.00 – 17.45 น.
 18.15 – 20.30 น.

สอบถามข้อมูลเพิ่มเติม
 งานจราจร สน.บางโพ
 โทร. 02-585 0638 , 095-826 6661



ช่วงเวลาเร่งด่วนเย็น
15.30-20.30 น.



การรถไฟฟ้าขนส่งมวลชนแห่งประเทศไทย
Mass Rapid Transit Authority of Thailand

โครงการรถไฟฟ้าสายสีม่วง

ช่วงเตาปูน - ราชบุรีบูรณะ (วงแหวนกาญจนาภิเษก)
สัญญาที่ 1 ช่วงเตาปูน - หอสมุดแห่งชาติ

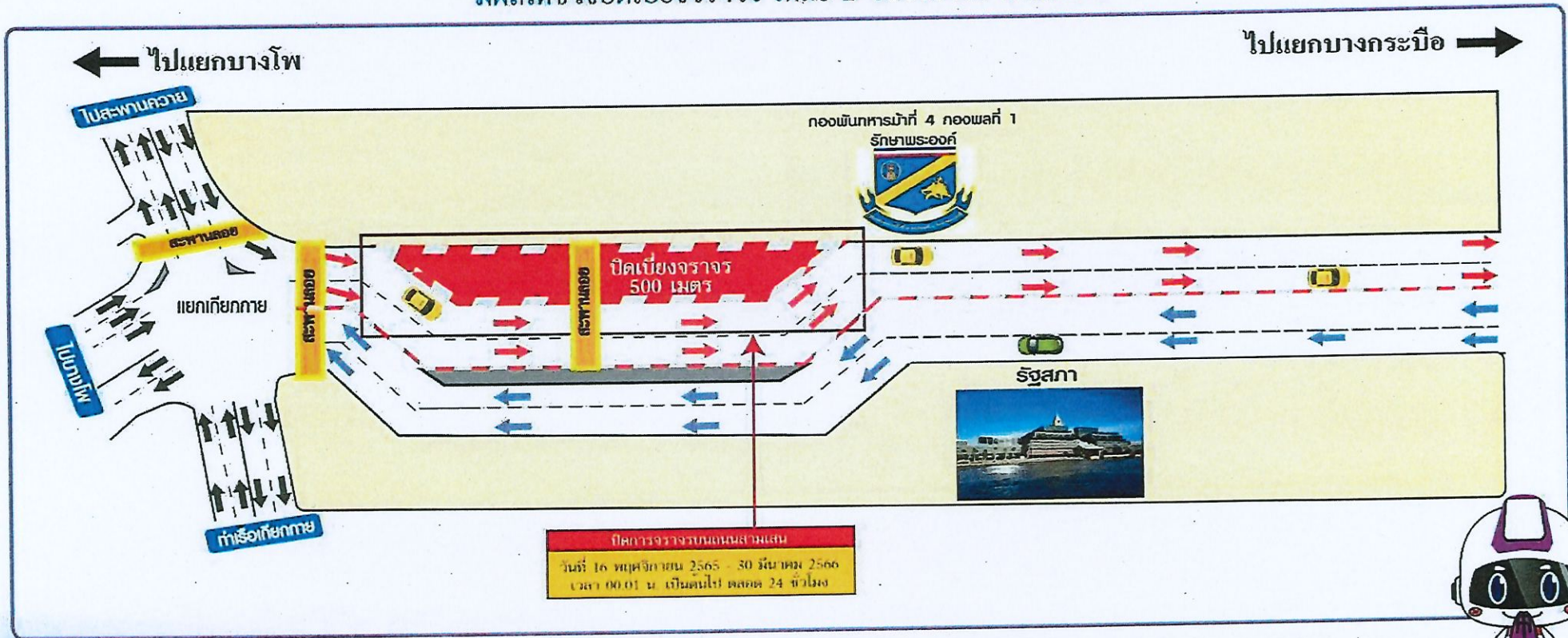


ประชาสัมพันธ์

รฟม. แจ้งปิดเบี่ยงจราจรบนถนนสามเสน บริเวณกองพันทหารม้าที่ 4 กองพลที่ 1 รักษาพระองค์ เพื่อดำเนินการก่อสร้างกำแพงกันดิน สำหรับงานก่อสร้างสถานีรัฐสภา โดย กิจการร่วมค้าซีเคเอสที - พีแอล

ตั้งแต่วันที่ 16 พฤศจิกายน 2565 - 30 มีนาคม 2566 เวลา 00.01 เป็นต้นไป ตลอด 24 ชั่วโมง

มีผลให้ช่วงปิดเบี่ยงจราจร เหลือ 2 ช่องจราจร ทั้งสองฝั่ง



รฟม. เรายกระดับชีวิตเมือง
ร่วมยกระดับเมืองด้วยโครงข่ายรถไฟฟ้าขนส่งมวลชน
และนวัตกรรม เพื่ออนาคตที่ยั่งยืน

โครงการรถไฟฟ้าสายสีม่วง
ช่วงเตาปูน-ราชบุรีบูรณะ
 @mrtpurpleline 06 5928 0597

ผู้ประสานงาน
นายอธิฏ โทมสรุจิ
เบอร์ติดต่อ 06 2875 5602

อาจมีเสียงดังในช่วงที่มีการดำเนินการ
ขอภัยในความไม่สะดวก

TF-C1-00010



การรถไฟฟ้าขนส่งมวลชนแห่งประเทศไทย
Mass Rapid Transit Authority of Thailand

โครงการรถไฟฟ้าสายสีม่วง

ช่วงเตาปูน - ราษฎร์บูรณะ (วงแหวนกาญจนาภิเษก)
สัญญาที่ 1 ช่วงเตาปูน - ทอสมุดแห่งชาติ

กิจการร่วมค้าซีเคเอสที-พีแอล

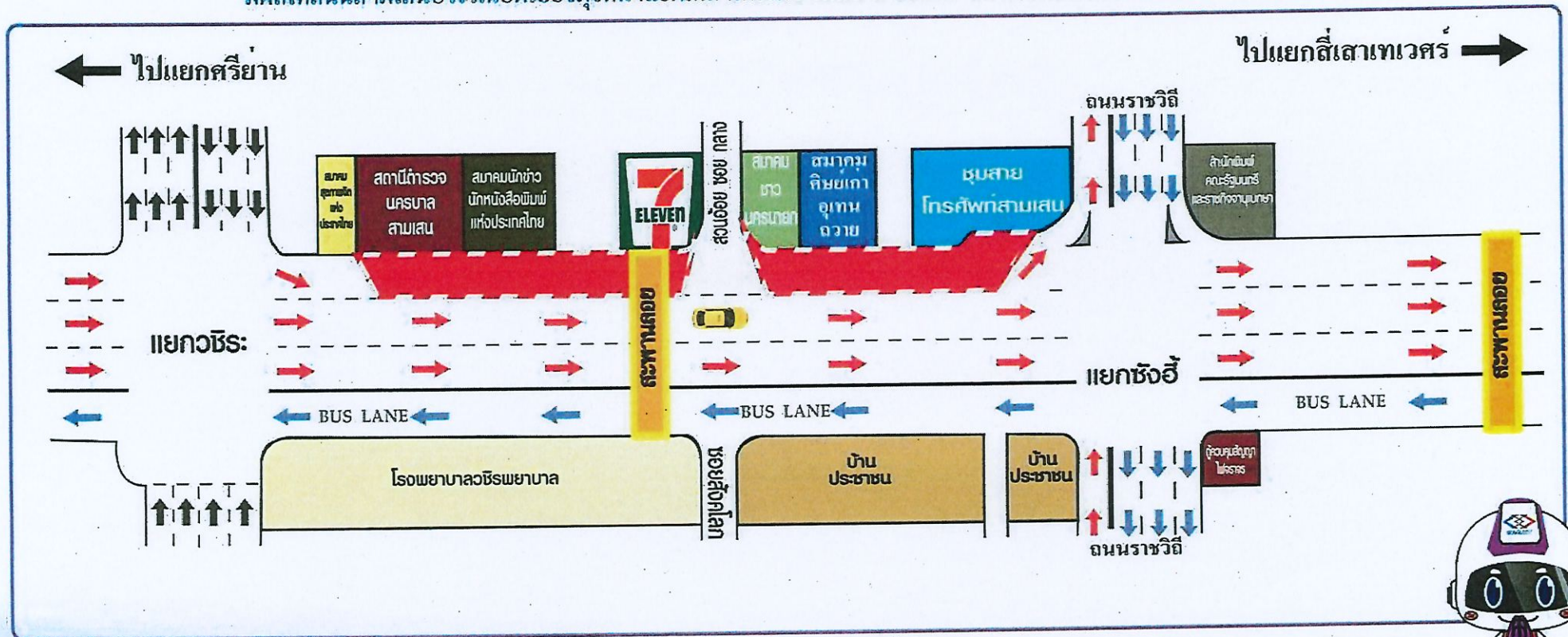


ประชาสัมพันธุ์

รฟม. แจ้งปิดการจราจรบนถนนสามเสน บริเวณสถานีตำรวจนครบาล สามเสน - บริเวณแยกซังฮี้ เพื่อดำเนินการย้ายสาธารณูปโภค บริเวณสถานีวชิรพยาบาล โดย กิจการร่วมค้าซีเคเอสที - พีแอล

ตั้งแต่วันที่ 9 พฤศจิกายน - 15 ธันวาคม 2565 เวลา 00.01 น. เป็นต้นไป ตลอด 24 ชั่วโมง

มีผลให้ถนนสามเสนบริเวณปิดเบี่ยงมุ่งหน้าแยกสี่เสาเทเวศร์ เหลือ 2 ช่องจราจร และแยกศรียาน เหลือ 1 ช่องจราจร



รฟม. เรายกระดับชีวิตเมือง

ร่วมยกระดับเมืองด้วยโครงข่ายรถไฟฟ้าขนส่งมวลชน
และนวัตกรรม เพื่ออนาคตที่ยั่งยืน



โครงการรถไฟฟ้าสายสีม่วง
ช่วงเตาปูน-ราษฎร์บูรณะ



@mrtpurpleline 06 5928 0597

ผู้ประสานงาน

นายอนุรุจน์ เวชภูติ

เบอร์ติดต่อ 06 5520 3175

อาจมีเสียงดังในช่วงที่มีการดำเนินการ
ขอภัยในความไม่สะดวก

TF-C1-00011



การรถไฟฟ้าขนส่งมวลชนแห่งประเทศไทย
Mass Rapid Transit Authority of Thailand

โครงการรถไฟฟ้าสายสีม่วง

ช่วงเตาปูน - ราษฎร์บูรณะ (วงแหวนกาญจนาภิเษก)
สัญญาที่ 1 ช่วงเตาปูน - หอสมุดแห่งชาติ

กิจการร่วมค้าซีเคเอสที-พีแอล

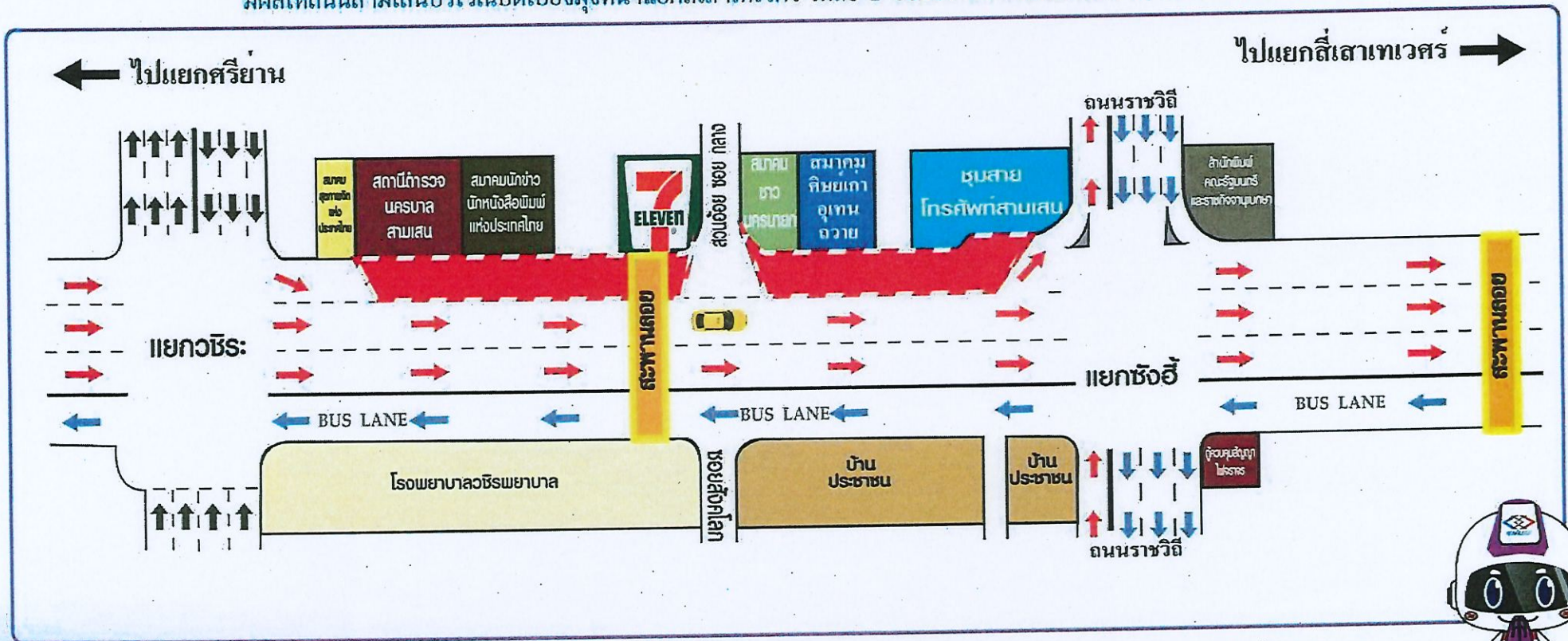


ประชาสัมพันธ์

รฟม. แจ้งปิดการจราจรบนถนนสามเสน บริเวณสถานีตำรวจนครบาล สามเสน - บริเวณแยกช้างฮี เพื่อดำเนินการย้ายสาธารณูปโภค บริเวณสถานีวีรพยาบาล โดย กิจการร่วมค้าซีเคเอสที - พีแอล

ตั้งแต่วันที่ 9 พฤศจิกายน - 15 ธันวาคม 2565 เวลา 00.01 น. เป็นต้นไป ตลอด 24 ชั่วโมง

มีผลให้ถนนสามเสนบริเวณปิดเบี่ยงมุ่งหน้าแยกสี่เสาเทเวศร์ เหลือ 2 ช่องจราจร และแยกศรียาน เหลือ 1 ช่องจราจร



รฟม. เรายกระดับชีวิตเมือง

ร่วมยกระดับเมืองด้วยโครงข่ายรถไฟฟ้าขนส่งมวลชน
และนวัตกรรม เพื่ออนาคตที่ยั่งยืน



โครงการรถไฟฟ้าสายสีม่วง
ช่วงเตาปูน-ราษฎร์บูรณะ



@mrtpurpleline



06 5928 0597

ผู้ประสานงาน

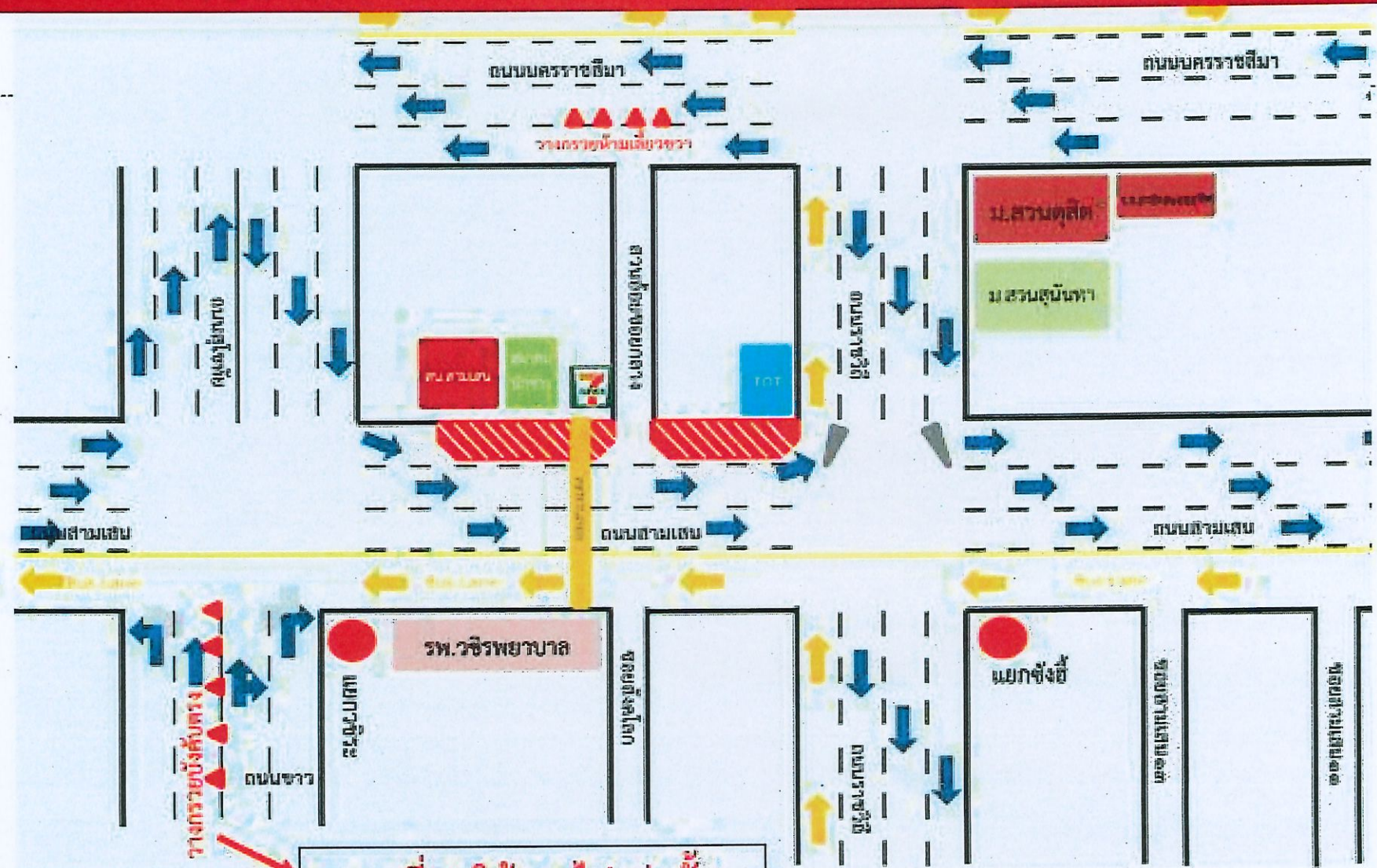
นายอนุรจน์ เวชภูติ

เบอร์ติดต่อ 06 5520 3175

อาจมีเสียงดังในช่วงที่มีการดำเนินการ
ขอภัยในความไม่สะดวก

TF-C1-00011

ประชาสัมพันธ์ แจ้งการปิดการจราจรบนถนนสามเสน บริเวณสถานีตำรวจนครบาลสามเสน - แยกซ่งฮี
 ตั้งแต่วันที่ ๙ พฤศจิกายน - ๑๕ ธันวาคม ๒๕๖๕ เป็นต้นไป ตลอด ๒๔ ชั่วโมง



แผนที่แนะนำเส้นทางจราจร กรณีก่อสร้างรถไฟฟ้าสายสีม่วง (แนวถนนสามเสน) ช่วงเร่งด่วนเช้า

จุดติดขัดป้ายประชาสัมพันธ์

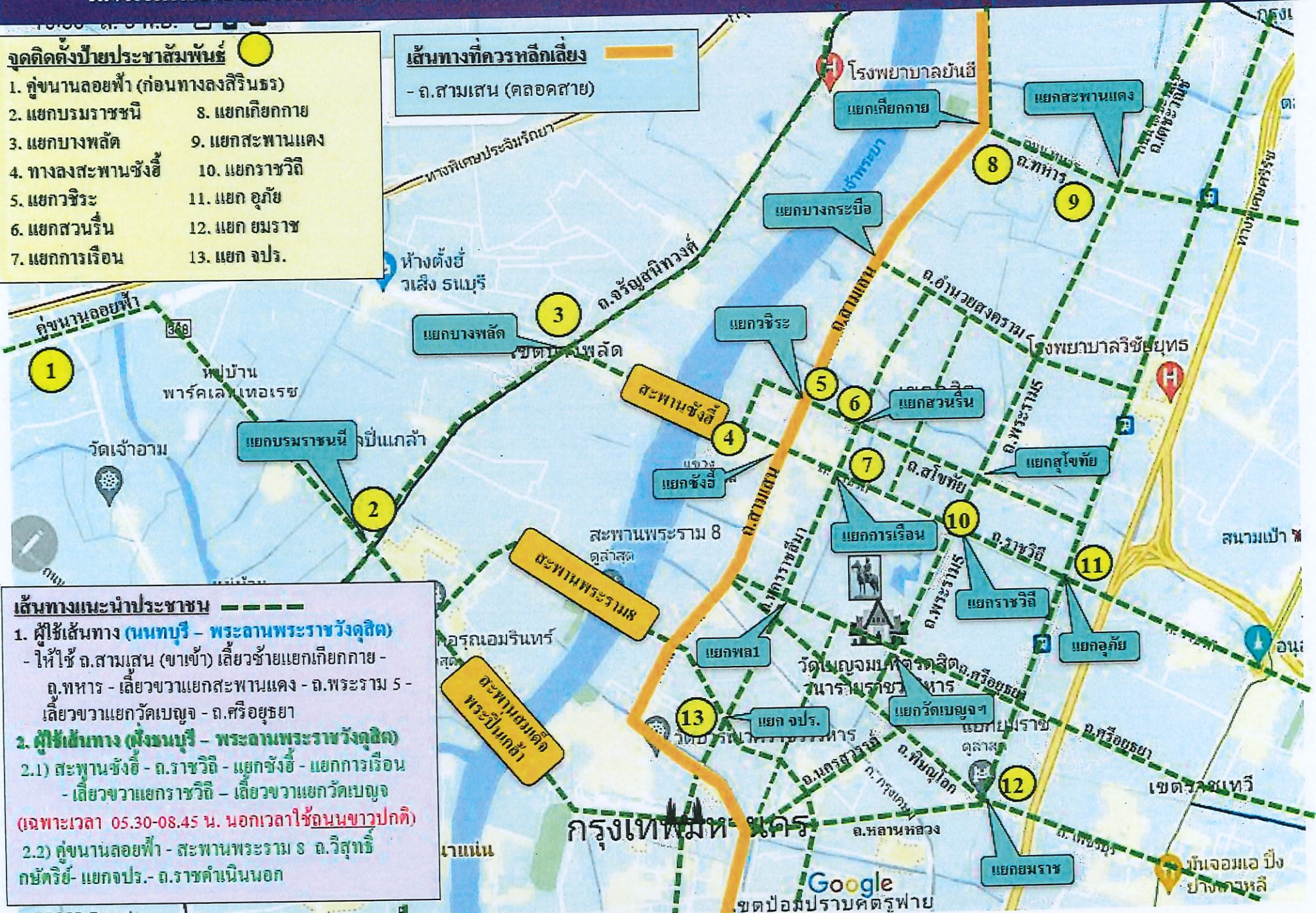
1. คูขนานลอยฟ้า (ก่อนทางลงสีรินธร)
2. แยกบรมราชินี
3. แยกบางพลัด
4. ทางลงสะพานซังฮี้
5. แยกวชิระ
6. แยกสวนริน
7. แยกการเรือน
8. แยกเกียกกาย
9. แยกสะพานแดง
10. แยกราชวิถี
11. แยก อู่กัย
12. แยก ยมราช
13. แยก จปร.

เส้นทางที่ควรหลีกเลี่ยง

- ถ.สามเสน (ตลอดสาย)

เส้นทางแนะนำประชาชน

1. ผู้ใช้เส้นทาง (นทพบุรี - พระลานพระราชวังดุสิต)
 - ให้ใช้ ถ.สามเสน (ขาเข้า) เลี้ยวซ้ายแยกเกียกกาย - ถ.ทหาร - เลี้ยวขวาแยกสะพานแดง - ถ.พระราม 5 - เลี้ยวขวาแยกวัดเบญจม - ถ.ศรีอยุธยา
 2. ผู้ใช้เส้นทาง (ฝั่งธนบุรี - พระลานพระราชวังดุสิต)
 - 2.1) สะพานซังฮี้ - ถ.ราชวิถี - แยกซังฮี้ - แยกการเรือน - เลี้ยวขวาแยกราชวิถี - เลี้ยวขวาแยกวัดเบญจม
 - 2.2) คูขนานลอยฟ้า - สะพานพระราม 8 - ถ.วิสุทธิกษัตริย์ - แยกจปร. - ถ.ราชดำเนินนอก
- (เฉพาะเวลา 05.30-08.45 น. นอกเวลาใช้ถนนขนาบปกติ)



แผนที่แนะนำเส้นทางจราจร กรณีก่อสร้างรถไฟฟ้าสายสีม่วง (แนวถนนสามเสน) ช่วงเร่งด่วนเย็น

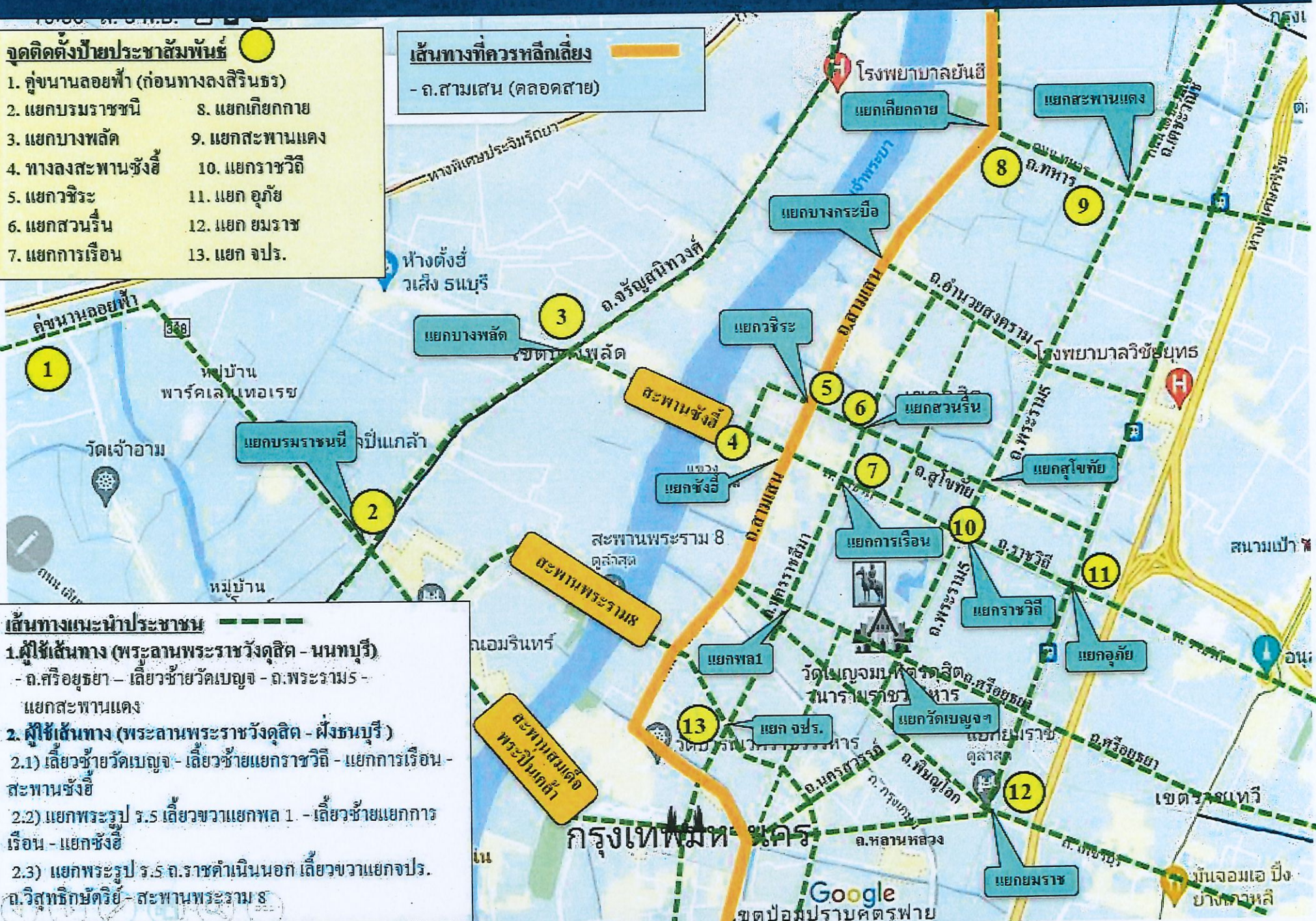
จุดติดตั้งป้ายประชาสัมพันธ์

- | | |
|------------------------------------|----------------|
| 1. คู่งนาลอยฟ้า (ก่อนทางลงลิร็นทร) | 8. แยกเกียกกาย |
| 2. แยกบรมราชินี | 9. แยกสะพานแดง |
| 3. แยกบางพลัด | 10. แยกราชวิถี |
| 4. ทางลงสะพานซังฮี้ | 11. แยก อู่ยี่ |
| 5. แยกวชิระ | 12. แยก ยมราช |
| 6. แยกสวนริน | 13. แยก จปร. |
| 7. แยกการเรือน | |

เส้นทางที่ควรหลีกเลี่ยง
- ถ.สามเสน (ตลอดสาย)

เส้นทางแนะนำประชาชน

- ผู้ใช้เส้นทาง (พระลานพระราชวังดุสิต - นนทบุรี)**
- ถ.ศรีอยุธยา - เลี้ยวซ้ายวัดเบญจ - ถ.พระราม 5 - แยกสะพานแดง
- ผู้ใช้เส้นทาง (พระลานพระราชวังดุสิต - ฟังชันบุรี)**
 - เลี้ยวซ้ายวัดเบญจ - เลี้ยวซ้ายแยกราชวิถี - แยกการเรือน - สะพานซังฮี้
 - แยกพระรูป ร.5 เลี้ยวขวาแยกพล 1 - เลี้ยวซ้ายแยกการเรือน - แยกซังฮี้
 - แยกพระรูป ร.5 ถ.ราชดำเนินนอก เลี้ยวขวาแยกจปร. ถ.วิสุทธิกษัตริย์ - สะพานพระราม 8



กลุ่มไลน์แก้ไขปัญหาคอจรสามเสน



แจ้งอุบัติเหตุ การจราจรติดขัด

โทร 02-2411461 (ศูนย์วิทยุ สน.สามเสน)